

Nr. 534/11.01.2024

CANDIDATURĂ
PENTRU MEMBRU ÎN STRUCTURILE DE CONDUCERE
ALE UNIVERSITĂȚII „1 DECEMBRIE 1918” DIN ALBA IULIA
MANDATUL 2024 - 2029

Ministerul Educației
Universitatea „1 Decembrie 1918” ALBA IULIA
Intrare/iesire nr <u>534</u>
anul <u>2024</u> luna <u>01</u> ziua <u>11</u>

Subsemnatul Prof.dr. DIMEN Levente, în baza prevederilor Legii învățământului superior nr. 199/2023, ale Cartei Universității și ale Metodologiei de organizare și desfășurare a alegerilor academice în Universitatea „1 Decembrie 1918” din Alba Iulia, pentru mandatul 2024-2029, îmi depun candidatura pentru **membru în**:

Consiiliul Departamentului DCICIM.

(se va menționa, după caz, structura pentru care se depune candidatura: Consiliul Departamentului de..., Consiliul Facultății de..., Senatul Universității „1 Decembrie 1918” din Alba Iulia, CSUD)

În sprijinul acestei candidaturi, fac următoarele precizări:

1. Sunt cadru didactic titular al Universității „1 Decembrie 1918” din Alba Iulia

Facultatea de Informatică și Inginerie

Departamentul DCICIM

Funcția didactică Prof.dr.

2. Motivația pentru depunerea candidaturii

- dezvoltarea specializărilor din cadrul departamentului
- dezvoltarea de strategii de promovare mai eficiente
- dezvoltarea unui parteneriat cu autoritățile locale privind informarea și recrutarea studenților
- atragerea mediului de afaceri în promovarea și derularea programelor de licență
- dezvoltarea de strategii pentru atragerea unui număr mai mare de studenți pentru programele de master

Anexez prezentei candidaturi următoarele documente în format **tipărit și electronic (pdf)** :

- a) *Curriculum vitae* (format *Europass*), semnat și datat;
- b) Declarație pe proprie răspundere privind conflictul de interese și incompatibilități, Anexa 11

Subsemnatul Prof.dr. DIMEN Levente declar că sunt de acord în mod expres și neechivoc ca instituția Universitatea „1 Decembrie 1918” din Alba Iulia, în scopul desfășurării alegerilor academice, pentru mandatul 2024-2029, să prelucreze datele mele personale existente în documentele anexate prezentei, inclusiv publicarea pe site-ul instituției a documentelor de mai sus.

Data 11.01.2024

Semnătura





**Curriculum vitae
Europass**

Informații personale

Nume / Prenume

Adresă(e)

Telefon(oane)

Fax(uri)

E-mail(uri)

Naționalitate(-tăți)

Data nașterii

Stare civilă

LOCUL DE MUNCĂ DORIT
STUDIILE PENTRU CARE SE
CANDIDEAZĂ

Membru Consiliul Departamentului DCICIM

Experiența profesională

Perioada 2016 - prezent

Funcția sau postul ocupat

Activități și responsabilități principale

Numele și adresa angajatorului

Profesor universitar dr. Departamentul de Științe exacte și Inginerești, Director al Centrului pentru Invățământului la Distanță cu Frecvență redusă și formare profesională continuă, Coordonarea activităților la deparatamentul ID, activități didactice, cercetare

Universitatea "1 Decembrie 1918" Alba Iulia, Str. G. Bethlen Nr. 5

Perioada 2011 - Prezent

Funcția sau postul ocupat

Activități și responsabilități principale

Numele și adresa angajatorului

Cursuri predate

Conferențiar dr. Departamentul de Științe exacte și Inginerești, Director al Centrului pentru Invățământului la Distanță cu Frecvență redusă și formare profesională continuă,

Coordonarea activităților la deparatamentul ID, activități didactice, cercetare

Universitatea "1 Decembrie 1918" Alba Iulia, Str. G. Bethlen Nr. 5

Geomorfologie, Teledetecție, Fotogrammetrie, Geografie, Îmbunătățiri funciare, Pedologie, Bonitare, Meteorologie climatologie

Acte doveditoare **Adeverință Birou resurse umane nr. 12.085/30.08.2012**

Perioada **2011**

Funcția Profesor invitat la University of west Hungary, Faculty of Geoinformatics, Ungaria
Activități principale Predare cursuri: **Application of the terrestrial laser scanning for the environmental processes and changes**

Tipul activității EU – LLP program, project No.10/042-E/4005

Numele și adresa Universității gazdă University of west Hungary, Faculty of Geoinformatics, Ungaria, Szekesfehervar

Perioada **2009 - 2011**

Funcția sau postul ocupat Conferențiar dr Catedra de topografie cadastru și Ingineria mediului, Director al Departamentului Invățământului la Distanță,.

Activități și responsabilități principale Coordonarea activităților la deparatamentul ID, activități didactice, cercetare

Numele și adresa angajatorului Universitatea "1 Decembrie 1918" Alba Iulia, Str. G. Bethlen Nr. 5

Tipul activității sau sectorul de activitate Învățământ universitar

Perioada **2006 - 2009**

Funcția sau postul ocupat Conferențiar dr., Coordonator Instituțional Erasmus, Șef Birou Programe Comunitare

Activități și responsabilități principale Coordonarea activităților la de schimburi de studenți și cadre didactice, managementul programelor comunitare, activități didactice, cercetare

Numele și adresa angajatorului Universitatea "1 Decembrie 1918" Alba Iulia, Str. G. Bethlen Nr. 5

Tipul activității sau sectorul de activitate Învățământ universitar

Perioada **2003 – 2006**

Funcția sau postul ocupat Lector, Coordonator Instituțional Erasmus, Șef Birou Programe Comunitare

Activități și responsabilități principale Coordonarea activităților la de schimburi de studenți și cadre didactice, managementul programelor comunitare, activități didactice, cercetare

Numele și adresa angajatorului Universitatea "1 Decembrie 1918" Alba Iulia, Str. G. Bethlen Nr. 5

Tipul activității sau sectorul de activitate Învățământ universitar

Perioada **2001 -2003**

Funcția sau postul ocupat Asistent universitar

Activități și responsabilități principale Activități didactice, cercetare


Numele și adresa angajatorului Universitatea "1 Decembrie 1918" Alba Iulia, Str. G. Bethlen Nr. 5

Tipul activității sau sectorul de activitate Învățământ universitar


Perioada **1999 -2001**

Funcția sau postul ocupat Preparator universitar

Activități și responsabilități principale Activități didactice, cercetare



Numele și adresa angajatorului	Universitatea "1 Decembrie 1918" Alba Iulia, Str. G. Bethlen Nr. 5
Tipul activității sau sectorul de activitate	Învățământ universitar
Educație și formare	
Perioada	2010 Program de pregătire în Tehnologia Educației la Distanță - Nivel I. Expert evaluator ARACIS Organizat de ARACIS
Perioada	2009 Trainig in E-learning, 16-20 Martie 2009, West Hungary University , Ungaria
Perioada	2008 VR LAB e-Learning course, 1,01,2007-31.03.2008, VR LAB Thessaloniki, Grecia
Perioada	1999 - 2005
Calificarea / diploma obținută	PhD in Geografie- Știința mediului, Cum Laudae
Disciplinele principale studiate / competențe profesionale dobândite	Știința mediului, Cartarea componentelor de mediu
Numele și tipul instituției de învățământ / furnizorului de formare	Universitatea „Babeș Bolyai” Cluj Napoca, Facultatea de Geografie
Nivelul în clasificarea națională sau internațională	Titlu de doctor, Cum Laudae
Diploma obținută	Diploma de Doctor, în baza Ordinului ministrului Educației nr.4802/12.09.2005, Seria D, Nr. 0000705, Diploma de doctor – Specializarea Geografie – Mediu, tema Cartografierea digitala a zonelor environmentale critice
Perioada	2005
Calificarea / diploma obținută	Expert Tehnici și tehnologii moderne în Topografie și cadastru
Disciplinele principale studiate / competențe profesionale dobândite	Informatică/GIS, Teledetectie și fotointerpretare, Geodezie, Topografie, Grafica pe calculator-cartografie digitală,
Numele și tipul instituției de învățământ / furnizorului de formare	Universitatea "1 Decembrie 1918" Alba Iulia,
Nivelul în clasificarea națională sau internațională	Postuniversitar domeniul fundamental geodezie
Diploma obținută	Diplomă de Studii Postuniversitare de Specializare, Seria D, Nr. 0011582, Diploma de studii postuniversitare – Specializarea Tehnici și tehnologii moderne în Topografie și Cadastru. – Competențe în Cartografie digitala, Topografie, infografica-GIS
Perioada	1998-1999
Calificarea / diploma obținută	Studii Aprofundate Environment/Studii după nivelul de licență
Disciplinele principale studiate / competențe profesionale dobândite	Habitata, Biodiversitate, Risc environmental, Percepere și comportament environmental Evaluarea impactului, Studii de biodiversitate, Evaluare medii de viață
Numele și tipul instituției de învățământ / furnizorului de formare	Universitatea „Babeș Bolyai” Cluj Napoca, Facultatea de Geografie



Nivelul în clasificarea națională sau internațională
Diploma obținută

Masterat
Diplomă de Studii Aprofundate Seria D, Nr. 0009326 , Diploma de Studii aprofundate – Specializarea Environment – Competențe în evaluarea habitate, Evaluare risc environmental

Perioada

1994-1998

Calificarea / diploma obținută

Specialist în Știința Mediului, Biodiversitate

Disciplinele principale studiate

Știința Mediului, Biodiversitate, Ecologie, GIS, Geomorfologie, Geografie, Cartografie,

Competențe profesionale dobândite

Evaluarea calității biodiversității, evaluarea calității mediului, cartarea carstului, Evaluarea impactului de mediu asupra biodiversității

Numele și tipul instituției de învățământ / furnizorului de formare

„Universitatea „Babeș Bolyai” Cluj Napoca, Facultatea de Geografie

Nivelul în clasificarea națională sau internațională

Studii Universitare de Licență

Diploma obținută

Diplomă de licență Seria R Nr. 0087517, Specializarea Știința Mediului –Competențe în evaluarea calității mediului și a habitatelor

Perioada

1996

Calificarea / diploma obținută

Custode și ghid de pesteră/zona carstică

Disciplinele principale studiate

Cartare subterană, Habitate carstice subterane, morfologie carstică

Competențe profesionale dobândite

Cartarea subterană, Reconoastere procese morfologice subterane, evaluare mediu cavernicol

Numele și tipul instituției de învățământ

Federația Română de Speologie/ Asociația de speologie Sfinx

Aptitudini și competențe personale

Limba(i) maternă(e)

maghiară

Limba(i) străină(e) cunoscută(e)

Autoevaluare

Înțelegere		Vorbire		Scriere
Ascultare	Citire	Participare la conversație	Discurs oral	Exprimare scrisă
C1	C1	C1	C1	C1
B2	B2	B2	B2	B2

Nivel european (*)

Engleză

Franceză

(*) Nivelul Cadrului European Comun de Referință Pentru Limbi Străine

Competențe și abilități sociale

Abilitate de comunicare în medii multiculturale prin participări la numeroase congrese, conferințe și workshopuri internaționale

Competențe și aptitudini organizatorice

Abilități manageriale și de coordonare a activităților, lucru în echipă, organizare conferințe, workshopuri




Competențe și aptitudini tehnice	Măsurători terestre – oparare stații totale, GPS, tehnică de evaluare a calității mediului Cartografie, cartare subterană, evaluare habitate subterane.
Competențe și aptitudini de utilizare a calculatorului	AutoCad, GIS, Raster Design, Surfer, TopoSys, MapSys, Photo Shop, ArcGis, ArcMap
Permis(e) de conducere	Permis de conducere auto categoria B Permis internațional de conducere ambarcațiuni cu motor categoriile: C, D Atestat scufundare PADI- open water diver
Membru în asociații și consilii	Asociația Balcanică de Mediu (Balkan Environmental Association B.E.N.A) Consiliul Științific al Siturilor ROSCI0253 Trascău si ROSPA0087 Munții Trascăului - Ordinul Ministrului Mediului Nr. 1743/20.06.2011 Membru al Asociație de Speologie – Z Oradea dina anul 1991 pâna în prezent

Informații suplimentare

Experiența în proiecte POSDRU:

Nr. Crt	Denumirea și Nr proiectului	Funcția / COR	Perioada
	Practică și consiliere – pașii tăi spre o carieră de succes! ” POSDRU/189/2.1/G/156608	Expert termen lung	1.04.2015 4.11.2015
1	Împreună pentru un viitor de succes în Europa! POSDRU/161/2.1/G/141529	Expert supervizor practică în companii COR- 231006	13.06.2014 - 13.08 2014
2	POSDRU 13000 – Începe-ți cariera din	Expert Tip B- responsabil	07.06.2011-




	studentie POSDRU/22/2.1./G/13000,	proces COR 241931	06.08.2011
3	Move IT - Modele și instrumente inovative pentru educația vocațională și formare în centrul și vestul României RO0038 - MoVE-IT (Mecanismul Financiar SEE)	Specialist în învățământ-dezvoltator e-learning COR 235202	29.03.2011 – 15.04.2011
4	POSDRU 61878 : „Excelență academică în învățământul la distanță și învățământul cu frecvență redusă – Un demers pentru calitate POSDRU/86/1.2/S/61878	Asistent Manager COR - 343103	07.12.2010- 31.01.2013
5	“Rețea de colaborare universitară online în scopul dezvoltării capacității de a furniza competente superioare în domeniul geodeziei” POSDRU/86/1.2/S/63140	Responsabil elaborare materiale digitale COR 262203	01.10.2010- 30.09.2012
6	Contract de cercetare nr. 56/12.04.2007 Impactul economic al exploatareii miniere Roșia Montană	Expert tehnic	28.05.2007 – 12.07.2007
7	Proiect CEEEX OSAL 2007, Contract CEX113/2006 Cercetări privind dezvoltarea agriculturii durabile și transferul rezultatelor către producătorii agricoli	Cercetător III	07.05.2007 - 31.07.2007
8	Contract 31043/14.09.2007 – parteneriate în domeniile prioritare Procedura de evaluare economică a retenției poluanților toxici în sistemele fluviale	cercetător	01.12.2007- 01.12. 2009
	Total		8 ani și 1 luni

Experiențe elaborare planuri de management

Expert mediu abiotic/pedolog - **Elaborarea planului de management pentru siturile Natura 2000 – ROSPA0139 Piemontul Munților Metaliferi – Vințu (incluzând rezervația naturală 2.519 Măgura Uroiului) și ROSCI0419 Mureșul Mijlociu–Cugir – 2017-2019**

Expert mediu Abiotic/pedolog – Elaborarea planului de management Rospa Defileul Crisului repede- Padurea Craiului cod SMISS 105894

Expert mediu Abiotic – Elaborare planuri de management - „MANAGEMENTUL CONSERVATIV SI PARTICIPATIV IN SITURILE NATURA 2000 CHEILE TURZII SI CHEILE TURENILOR” SMIS-CSNR 36113 – 2013-2015



Expert mediu Abiotic – Elaborare planuri de management -Evaluarea stării de conservare a biodiversității din cadrul sitului Platoul Vașcău ROSCI 0200 în vederea elaborării planului de management conservativ Contract nr.353/09.10.2012 POS MEDIU SMIS-CNR 36404353/09.10.2012

Anexe: Lucrări Științifice în reviste ISI sau recunoscute la nivel național

Lucrari

Muntean Liviu, Radu Mihaiescu, Levente Dimen - Using GIS for strategic environmental assessment, case study Cluj Napoca Metropolitan Area, SGEM Proceedings vol II, Cartography and GIS, pp. 1201-1212, (2012)

(Traducere titlu: Utilizarea GIS pentru evaluare strategica environmentala- studiu de caz zona metropolitana Cluj Napoca)

Sorin Herban, Carmen Grecea, Dimen Levente Managing spatial data regarding the romanian road network, using GIS technology. SGEM Proceedings vol II, Cartography and GIS, pp. 1095-1102, (2012)

(Traducere titlu: Manipularea datelor spatiale cu privire la infrastructura rutiera românească folosind tehnologia GIS)

Dimen Levente – Considerații asupra sistemului hidrocarstic Vânătare-Tăul Morii - Huda lui Papară, rev. Pangeea, nr.1, Ed. Aeternitas, Alba Iulia, 1999.

Ienciu Ioan, Dimen Levente, Ludusan Nicolae, Grecea Carmen, Borsan Tudor, Oprea Luciana - Dynamics Of The Rill And Gully Erosion Using GIS Technology. Journal of Environmental Protection and Ecology, 13, No 1, pp 345-351, 2012

(Traducere titlu: Evaluarea dinamicii organismelor torențiale prin tehnologie GIS)

Dimen Levente, Ienciu Ioan, Ludusan Nicolae, Popa Maria, Oprea Luciana - Possibilities of Integrating Sustainable Development in Higher Education Curricula. Journal of Environmental Protection and Ecology, 13, No.1, pp 368-374, 2012.

(Traducere titlu: Integrarea dezvoltării durabile în curricula învățământului superior)

Dimen Levente, Ludusan Nicolae, Popa Maria - Environment assessment and modeling. Journal of Environmental Protection and Ecology, No. 4, 1539-1550 (2010)

(Traducere titlu: Evaluarea și modelarea mediului înconjurător)


Ludusan Nicolae, Dimen Levente, Popa Dorin, Bara Monica- Systemically analyses of the environment components in the mining exploitation areas. Journal of Environmental Protection and Ecology, Ref No 1549A/04.07.09

(Traducere titlu: Analiza sistemică a componentelor de mediu afectate de exploatarea miniere)

Grecea Carmen, Ienciu Ioan, Dimen Levente, Bala Alina, Oprea Luciana- Impact Of Surveying Engineering On The Environmental Protection Problems. Journal of Environmental Protection and Ecology, 13, No.1, pp 352-360, 2012

(Traducere titlu: Utilizarea măsurătorilor terestre pentru soluționarea unor probleme de mediu)

Dorin Popa, Nicolae Ludusan, Levente Dimen, Mihaela Aldea – Aspects regarding the ecological methods used for walls drainage, Journal of Environmental Protection and Ecology, V 12, No.3, pp 968-975, 2011



(Traducere titlu: Aspecte privind metode ecologice de realizarea drenajelor pereților)

Levente Dimen, N. Ludusan, D. Popa, L. Oprea - TQM and Marketing Perspectives for Environmental Education and Training. Journal of Environmental Protection and Ecology, V 12, No.4, 1954-1961 (2011)

(Traducere titlu: TQM și perspective de marketing pentru Educația de mediu)

Sandu-Valer TAHSS, Liviu MUNTEAN, Dumitru RISTOIU, George ROSIAN, Levente DIMEN - STATISTICAL ANALYSIS OF TEMPERATURE TRENDS AT CLUJ-NAPOCA, ROMANIA, OVER THE LAST 35 YEARS USING THE STUDENT'S T-TEST. Journal of Environmental Protection and Ecology, Ref. No 1654A/07.07.09

(Traducere titlu: Analiza statistică a tendințelor termice la Cluj Napoca pe ultimii 35 ani)

Mircea Buza, Levente Dimen, Grigor Pop, David Turnock - Environmental protection in the Apuseni Mountains: The role of Environmental Non Governmental Organisations. Springer Netherlands - Revised version published on-line, on the Karst Information Portal. Geojournal nr.5 (2004)

(Traducere titlu: Protejarea mediului în Munții Apuseni. Rolul Organismelor neguvernamentale)

Capacitatea tehnică/profesională:

2. Diplome și atestate recunoscute:

- Diplomă de custode și ghid de pesteră – Competențe în evaluarea mediului carstic subteran
- Diplomă licență Specializarea Știința Mediului -Competențe în evaluarea calității mediului și a habitatelor
- Diploma de Studii aprofundate – Specializarea Environment – Competențe în evaluarea habitate, Evaluare risc environmental,
- Diploma de studii postuniversitare – Specializarea Tehnici și tehnologii moderne în Topografie și Cadastru. – Competențe în Cartografie digitală, Topografie, infografica-GIS
- Diploma de doctor – Specializarea Geografie – Mediu, tema Cartografierea digitală a zonelor environmentale critice.

3. Cunoștințe tehnice în domeniile:

Geodezie- topografie – Universitatea “1 Decembrie 1918” Alba Iulia: Curs postuniversitar –tehnici și tehnologii moderne în topografie și cadastru, durata studiilor 2 semestre,

Geografie, Mediu:

Universitatea „Babes-Bolyai” Facultatea de Geografie, Studii Universitare de licență - Știința Mediului

Universitatea „Babes-Bolyai” Facultatea de Geografie Studii Aprofundate, după nivelul Licență: Specializarea Environment

Universitatea „Babes-Bolyai” Facultatea de Geografie, Specializare prin doctorat,


GIS - lista publicații în reviste recunoscute internațional ISI:

Muntean Liviu, Radu Mihaiescu, Levente Dimen - Using GIS for strategic environmental assessment, case study Cluj Napoca Metropolitan Area, SGEM Proceedings vol II, Cartography and GIS, pp. 1201-1212, (2012)

(Traducere titlu: Utilizarea GIS pentru evaluare strategica environmentala- studiu de caz zona metropolitana Cluj Napoca)

Sorin Herban, Carmen Grecea, Dimen Levente Managing spatial data regarding the romanian road network, using GIS technology. SGEM Proceedings vol II, Cartography and GIS, pp. 1095-1102, (2012)

(Manipularea datelor spatiale cu privire la infrastructura rutiera românească folosind tehnologia GIS)



Ienciu Ioan, Dimen Levente, Ludusan Nicolae, Grecea Carmen, Borsan Tudor, Oprea Luciana - **Dynamics Of The Rill And Gully Erosion Using GIS** Technologie. Journal of Environmental Protection and Ecology, 13, No 1, pp 345-351, 2012
(Evaluarea dinamicii organismelor torențiale prin tehnologie GIS)



Modelare 3D

Profesor invitat la University of west Hungary, faculty of Geoinformatics, pentru susținerea de cursuri :
Application of the terrestrial laser scanning for the environmental processes and changes, 2011

Data

Semnătura

1.01.2024



DECLARAȚIE
pe propria răspundere privind
CONFLICTUL DE INTERESE ȘI INCOMPATIBILITĂȚI

Subsemnatul _____ Prof.dr. DIMEN Levente _____, cadru didactic titular al Universității, la Facultatea _Informatică și Inginerie _____, Departamentul de Cadastru Inginerie Civilă și Ingineria Mediului _____, având funcția didactică de _____ Prof.dr. _____ candidat pentru funcția de / membru în _____ Consiliul Departamentului DCICIM _____ din cadrul _____ Facultății de Informatică și Inginerie _____¹, cunoscând prevederile **art. 326 din Codul penal cu privire la falsul în declarații**, am luat la cunoștință de conținutul **art. 25 alin. (8), (9) și (10) din Metodologia de organizare și desfășurare a alegerilor academice în Universitatea „1 Decembrie 1918” din Alba Iulia** referitoare la conflictul de interese și incompatibilități și declar prin prezenta, pe propria răspundere, că în situația în care voi fi ales în¹) ~~mă aflu~~ / **nu mă aflu** în conflict de interese / incompatibilități*

.....11.01.2024.....

(Data)



(Semnătura)

¹ Se menționează structura căreia îi aparține funcția de conducere pentru care candidează

*) Se va descrie de către semnatar situația de conflict de interese/incompatibilitate